

ESTUDIO DE OPINIÓN

INFORME DE RESULTADOS

Agosto, 2024

Para uso exclusivo de:

Perú21

GAME CHANGERS



©Todos los derechos reservados. El contenido de este informe no puede ser reproducido, divulgado ni registrado sin autorización previa por escrito de Ipsos.

FICHA TÉCNICA




UNIVERSO

Hombres y mujeres mayores de 18 años, de todos los niveles socioeconómicos (NSE), residentes en Perú urbano y rural.



MUESTRA

1211 personas entrevistadas en zonas urbanas y rurales. Margen de error para resultados totales de $\pm 2.8\%$.



TÉCNICA

Bus Express: Cuantitativa mediante encuestas en tablets con técnica cara a cara.



CAMPO

Se llevó a cabo el 22 y 23 de agosto del 2024.

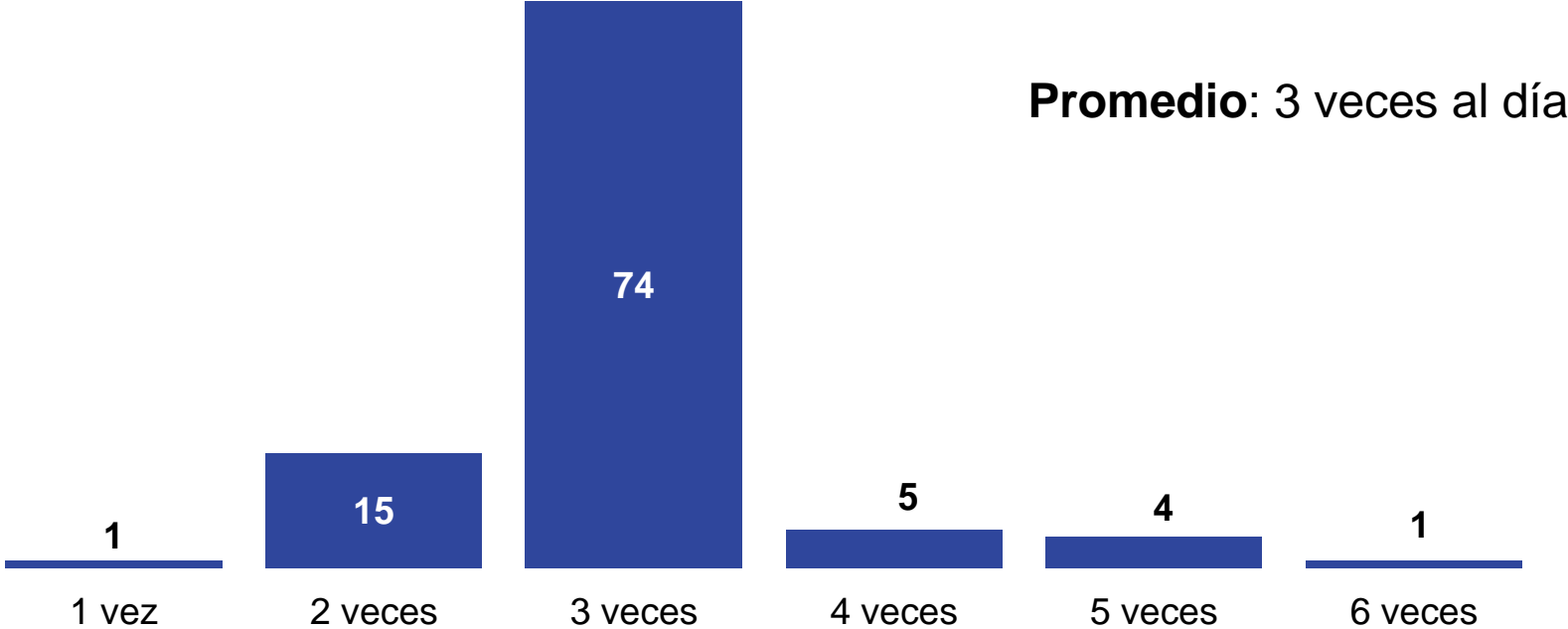


SITUACIÓN SOCIAL - ALIMENTACIÓN

SITUACIÓN SOCIAL - ALIMENTACIÓN

Veces que se alimenta al día

¿Cuántas VECES AL DÍA come usted? (%)



Base: Total de entrevistados
Perú, agosto del 2024

¿Cuántas VECES AL DÍA come usted? (%)

Desagregado por ámbito y región

Respuestas	TOTAL %	ÁMBITO		INTERIOR		REGIÓN			
		Lima %	Interior %	Urbano %	Rural %	Norte %	Centro %	Sur %	Oriente %
1 vez	1	3	1	1	1	0	0	2	0
2 veces	15	16	15	15	15	16	12	16	14
3 veces	74	69	76	73	83	79	72	71	82
4 veces	5	7	3	4	0	3	4	5	1
5 veces	4	5	4	6	1	1	12	4	3
6 veces	1	0	1	1	0	1	0	2	0
Base Real (Abs)	1211	500	711	505	206	243	145	188	135
Distribución Ponderada (%)	100	34	66	45.7	20.3	23.9	12.5	17.2	12.4

¿Cuántas VECES AL DÍA come usted? (%)

Desagregado por NSE, edad y género

Respuestas	TOTAL %	NSE					GÉNERO		EDAD		
		A %	B %	C %	D %	E %	Mas. %	Fem. %	18 a 25 %	26 a 42 %	43 a más %
1 vez	1	0	1	2	1	1	2	1	0	1	2
2 veces	15	8	16	13	15	18	15	15	7	8	26
3 veces	74	74	68	74	74	76	75	73	79	79	67
4 veces	5	14	7	6	4	2	4	6	10	5	2
5 veces	4	4	7	5	4	3	3	5	4	6	3
6 veces	1	0	1	0	2	0	1	0	0	1	0
Base Real (Abs)	1211	40	215	434	300	222	605	606	240	490	481
Distribución Ponderada (%)	100	2.1	11.1	33.3	25.4	28	48.7	51.3	17.8	42	40.1

SITUACIÓN SOCIAL - ALIMENTACIÓN

Consumo de proteína animal a la semana

¿Cuántos DÍAS DE LA SEMANA come proteínas de origen animal, tales como carne de vaca, cerdo, pollo, pescado, huevos, leche? (%)

Promedio: 4.3 días de la semana



Base: Total de entrevistados
Perú, agosto del 2024

¿Cuántos DÍAS DE LA SEMANA come proteínas de origen animal, tales como carne de vaca, cerdo, pollo, pescado, huevos, leche? (%)

Desagregado por ámbito y región

Respuestas	TOTAL %	ÁMBITO		INTERIOR		REGIÓN			
		Lima %	Interior %	Urbano %	Rural %	Norte %	Centro %	Sur %	Oriente %
0 días de la semana	1	1	1	1	2	0	2	4	0
1 día de la semana	7	4	9	5	17	12	3	9	8
2 días de la semana	14	13	14	13	16	15	12	15	12
3 días de la semana	21	18	23	23	26	23	22	22	27
4 días de la semana	13	15	12	13	9	12	18	11	7
5 días de la semana	9	11	9	10	6	5	15	9	8
6 días de la semana	3	4	2	2	0	2	0	3	1
7 días de la semana	32	34	30	33	24	31	28	27	37
Base Real (Abs)	1211	500	711	505	206	243	145	188	135
Distribución Ponderada (%)	100	34	66	45.7	20.3	23.9	12.5	17.2	12.4

¿Cuántos DÍAS DE LA SEMANA come proteínas de origen animal, tales como carne de vaca, cerdo, pollo, pescado, huevos, leche? (%)

Desagregado por NSE, edad y género

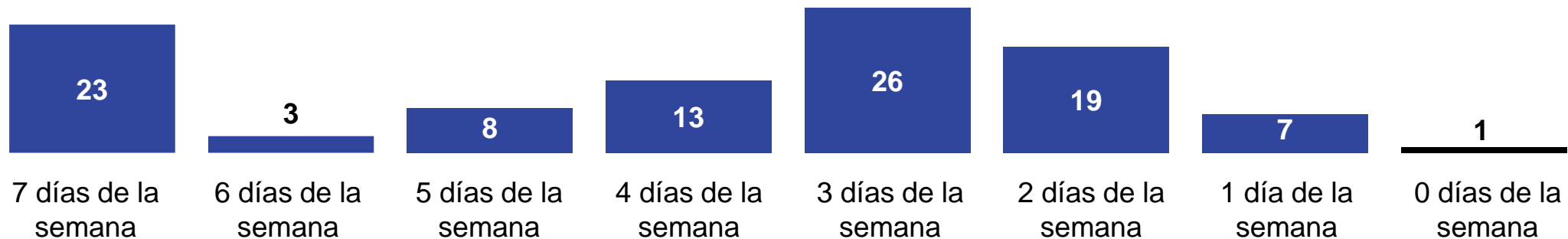
Respuestas	TOTAL %	NSE					GÉNERO		EDAD		
		A %	B %	C %	D %	E %	Mas. %	Fem. %	18 a 25 %	26 a 42 %	43 a más %
0 días de la semana	1	0	0	1	1	2	1	1	2	0	2
1 día de la semana	7	0	2	4	7	13	7	8	2	7	10
2 días de la semana	14	9	6	11	15	19	15	13	6	14	17
3 días de la semana	21	13	13	20	22	27	22	21	24	19	23
4 días de la semana	13	5	16	14	13	11	12	13	11	13	13
5 días de la semana	9	14	12	11	9	7	10	8	11	9	8
6 días de la semana	3	7	2	5	2	0	3	2	2	3	3
7 días de la semana	32	52	49	34	31	21	30	34	42	35	24
Base Real (Abs)	1211	40	215	434	300	222	605	606	240	490	481
Distribución Ponderada (%)	100	2.1	11.1	33.3	25.4	28	48.7	51.3	17.8	42	40.1

SITUACIÓN SOCIAL - ALIMENTACIÓN

Consumo de proteína vegetal a la semana

¿Cuántos DÍAS DE LA SEMANA come proteínas de origen vegetal, tales como soya, quinua, frutos secos, frijoles, lentejas?
(%)

Promedio: 3.9 días de la semana



Base: Total de entrevistados
Perú, agosto del 2024

¿Cuántos DÍAS DE LA SEMANA come proteínas de origen vegetal, tales como soya, quinua, frutos secos, frijoles, lentejas? (%)

Desagregado por ámbito y región

Respuestas	TOTAL %	ÁMBITO		INTERIOR		REGIÓN			
		Lima %	Interior %	Urbano %	Rural %	Norte %	Centro %	Sur %	Oriente %
0 días de la semana	1	1	2	1	3	2	0	2	2
1 día de la semana	7	4	8	8	7	6	8	10	9
2 días de la semana	19	17	19	16	25	15	15	29	17
3 días de la semana	26	30	25	27	20	28	24	26	18
4 días de la semana	13	14	12	12	14	14	18	8	9
5 días de la semana	8	10	8	9	5	5	14	10	3
6 días de la semana	3	4	2	2	2	3	2	1	2
7 días de la semana	23	20	24	25	24	27	19	14	40
Base Real (Abs)	1211	500	711	505	206	243	145	188	135
Distribución Ponderada (%)	100	34	66	45.7	20.3	23.9	12.5	17.2	12.4

¿Cuántos DÍAS DE LA SEMANA come proteínas de origen vegetal, tales como soya, quinua, frutos secos, frijoles, lentejas? (%)

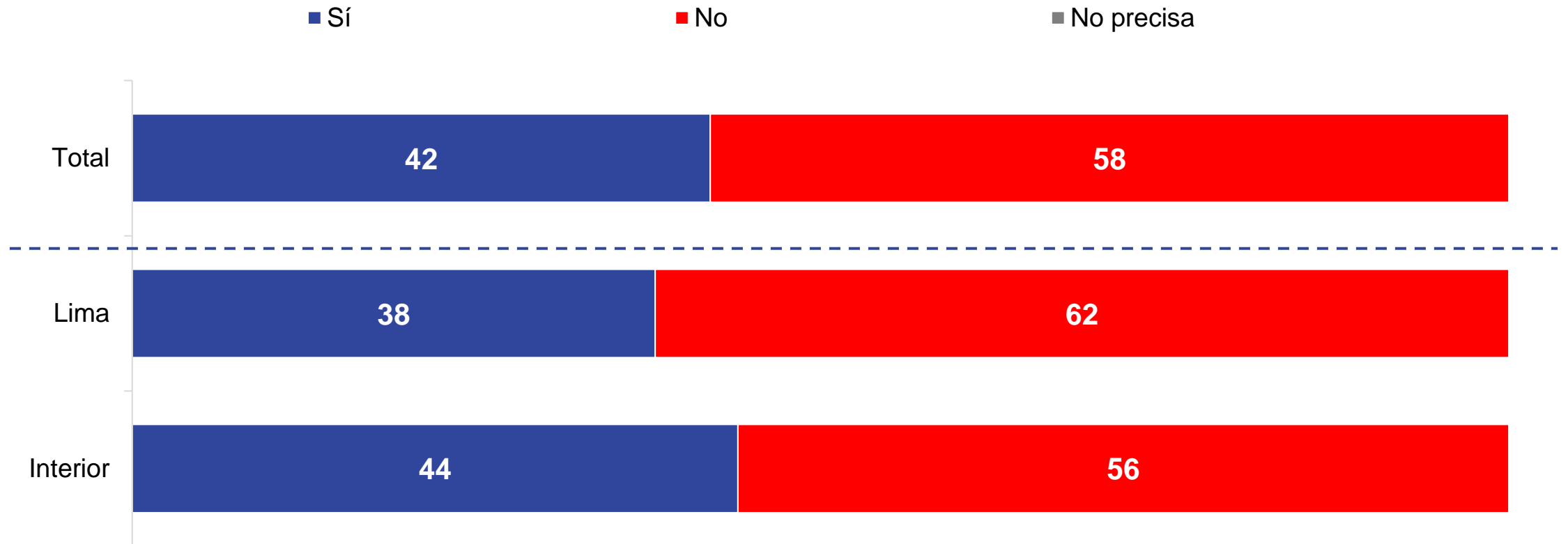
Desagregado por NSE, edad y género

Respuestas	TOTAL %	NSE					GÉNERO		EDAD		
		A %	B %	C %	D %	E %	Mas. %	Fem. %	18 a 25 %	26 a 42 %	43 a más %
0 días de la semana	1	0	0	0	2	2	1	2	1	0	3
1 día de la semana	7	0	4	6	6	10	6	8	8	5	8
2 días de la semana	19	9	15	19	16	23	18	18	10	21	20
3 días de la semana	26	31	27	25	30	24	26	27	21	26	29
4 días de la semana	13	18	20	15	9	11	13	13	15	14	11
5 días de la semana	8	11	12	9	10	5	8	9	14	8	7
6 días de la semana	3	3	3	4	1	3	4	1	4	3	2
7 días de la semana	23	28	19	22	26	22	24	22	27	23	20
Base Real (Abs)	1211	40	215	434	300	222	605	606	240	490	481
Distribución Ponderada (%)	100	2.1	11.1	33.3	25.4	28	48.7	51.3	17.8	42	40.1

SITUACIÓN SOCIAL - ALIMENTACIÓN

Impacto en la alimentación por falta de dinero

¿En los últimos 30 días ha habido ocasiones en las que no ha podido comer por falta de dinero? (%)



Base: Total de entrevistados
Perú, agosto del 2024

¿En los últimos 30 días ha habido ocasiones en las que no ha podido comer por falta de dinero? (%)

Desagregado por ámbito y región

Respuestas	TOTAL %	ÁMBITO		INTERIOR		REGIÓN			
		Lima %	Interior %	Urbano %	Rural %	Norte %	Centro %	Sur %	Oriente %
Sí	42	38	44	39	56	51	41	42	37
No	58	62	56	61	44	49	59	58	62
No precisa	0	0	0	0	0	0	0	0	1
Base Real (Abs)	1211	500	711	505	206	243	145	188	135
Distribución Ponderada (%)	100	34	66	45.7	20.3	23.9	12.5	17.2	12.4

Desagregado por NSE, edad y género

Respuestas	TOTAL %	NSE					GÉNERO		EDAD		
		A %	B %	C %	D %	E %	Mas. %	Fem. %	18 a 25 %	26 a 42 %	43 a más %
Sí	42	0	22	34	48	57	39	45	29	42	48
No	58	100	77	66	52	43	61	55	71	58	52
No precisa	0	0	1	0	0	0	0	0	0	0	0
Base Real (Abs)	1211	40	215	434	300	222	605	606	240	490	481
Distribución Ponderada (%)	100	2.1	11.1	33.3	25.4	28	48.7	51.3	17.8	42	40.1

Ficha Técnica: Encuesta Nacional Urbano-Rural

1. **Nombre de la encuestadora:** IPSOS OPINIÓN Y MERCADO S.A
2. **Número de registro:** 0001-REE / JNE
3. **Persona jurídica que encomendó la encuesta:** Perú21
4. **Objetivo del estudio:** Evaluar la percepción, opinión y actitudes hacia temas políticos, económicos y sociales del país.
5. **Universo:** Tamaño de la población objetivo: Para la construcción del diseño de la muestra se ha tomado como marco muestral a hombres y mujeres de 18 años a más de la población nacional urbano rural del Perú (**24,290,921 personas**).
6. **Distribución Poblacional**

Cuadro 1

Región	Urbano		Rural		Total	
Lima	8,383,077	34.5%		0.0%	8,383,077	34.5%
Costa Norte	3,539,096	14.6%	327,144	1.3%	3,866,240	15.9%
Sierra Norte	533,800	2.2%	1,374,554	5.7%	1,908,354	7.9%
Costa Centro	605,339	2.5%	20,203	0.1%	625,542	2.6%
Sierra Centro	1,017,315	4.2%	736,795	3.0%	1,754,110	7.2%
Costa Sur 1/	1,916,584	7.9%	59,600	0.2%	1,976,184	8.1%
Sierra Sur	1,541,247	6.3%	1,295,358	5.3%	2,836,605	11.7%
Oriente	1,884,077	7.8%	1,056,732	4.4%	2,940,809	12.1%
Total	19,420,535	79.9%	4,870,386	20.1%	24,290,921	100.0%

Padrón de Población hábil para votar 2021 - RENIEC
Estadística Poblacional 2021 – Ipsos

Cuadro 2

Sexo	Total
Masculino	49.8%
Femenino	50.2%
Total	100%

Población hábil para votar 2021 RENIEC

Cuadro 3

Edad	Total
18 a 25 años	19.4%
26 a 42 años	40.3%
43 a 70 años	40.3%
Total	100%

Estimaciones INEI

Ficha Técnica: Encuesta Nacional Urbano-Rural

- Tamaño de la muestra:** 1211 personas entrevistadas
- Margen de error:** Para los resultados obtenidos se tiene un margen de error de +/-2.8%
- Nivel de confianza:** Se asume un nivel de confianza de 95% y varianza máxima en las proporciones poblacionales ($p=q=0.5$)

10. Metodología de Muestreo

Diseño Muestral: Se realizó una muestra de conglomerados estratificado en la primera etapa, donde los estratos se definen por el cruce de la variable región geográfica (Lima, Costa Norte, Costa Sur, Costa Centro, Sierra Norte, Sierra Sur, Sierra Centro, Oriente) y ámbito (Urbano y rural) y en cada estrato se seleccionó en forma aleatoria una muestra de localidades, y dentro de ellas zonas con inicio aleatorio de manzanas. Posteriormente se realizó un muestreo sistemático de viviendas en cada manzana seleccionada, finalmente dentro de la vivienda se busca a las personas siguiendo cuotas de sexo y edad.

Etapas de Muestreo: La selección de unidades muestrales se ha realizado de la siguiente manera:

Etapa	Unidad de muestreo	Tipo de selección de la unidad de muestreo
1	Localidades	Probabilístico. Conglomerados estratificados, seleccionados usando un muestreo aleatorio sistemático proporcional al número de habitantes de cada localidad.
2	Zonas	Probabilístico. Sistemático con inicio aleatorio de manzana, probabilidad de selección proporcional al tamaño (viviendas).
3	Viviendas	Probabilístico. Sistemático con inicio aleatorio.
4	Persona	Por cuotas de sexo, edad

- Marco muestral:** Ipsos cuenta usa como marco muestral la última cartografía del INEI, que proviene del Censo 2017.
- Sistema de muestreo:** En el manejo de nuestro marco muestral cartográfico para la selección de viviendas se utiliza un sistema de muestreo de manzanas (SIMUM) en entorno visual de Ipsos Perú; este software permite seleccionar muestras de manzanas sistemáticamente con inicio aleatorio de tal manera que estas sean representativas.
- Procedimiento de selección del entrevistado:** Los entrevistados fueron elegidos de manera aleatoria dentro de cada vivienda respetando las cuotas de sexo y edad.
- Detalle de todos los lugares donde se ejecutó el simulacro:** Se tuvo una cobertura de 24 departamentos más la provincia constitucional del Callao, 48 provincias, 57 localidades y 97 distritos
- Fecha de trabajo de campo:** 22 y 23 de agosto de 2024
- Página web y dirección de correo electrónico**
www.ipsos.es-pe
Guillermo Loli (Coordinador Ejecutivo): Guillermo.loli@ipsos.com

Ficha Técnica: Encuesta Nacional Urbano-Rural

Anexo 1: Detalle de localidades visitadas

Ámbito	Macro Región	Departamento	Provincia	Localidad	Distrito
Urbano	Costa Centro	Ica	Chincha	Chincha	Chincha Alta, Grocio Prado
Urbano	Costa Centro	Ica	Ica	Ica	Parcona
Urbano	Costa Centro	Lima	Barranca	Paramonga	Paramonga
Urbano	Costa Centro	Lima	Huaura	Huacho	Huacho
Rural	Costa Centro	Ica	Palpa	Rio Grande	Rio Grande
Urbano	Costa Norte	Piura	Sullana	Sullana	Sullana
Urbano	Costa Norte	Piura	Talara	Talara	Pariñas
Urbano	Costa Norte	La Libertad	Trujillo	Trujillo	El Porvenir, La Esperanza, Trujillo
Urbano	Costa Norte	Lambayeque	Chiclayo	Chiclayo	La Victoria, Chiclayo
Urbano	Costa Norte	Piura	Piura	Piura	Veintiséis De Octubre
Urbano	Costa Norte	Áncash	Santa	Chimbote	Chimbote, Nuevo Chimbote
Urbano	Costa Norte	Tumbes	Tumbes	Corrales	Corrales
Urbano	Costa Norte	Piura	Morropón	Chulucanas	Chulucanas
Urbano	Costa Norte	Lambayeque	Chiclayo	Pucala	Pucala
Urbano	Costa Norte	Lambayeque	Lambayeque	Jayanca	Jayanca
Urbano	Costa Norte	Lambayeque	Chiclayo	Patapo	Patapo
Rural	Costa Norte	Lambayeque	Lambayeque	Olmos	Olmos
Urbano	Costa Sur	Arequipa	Arequipa	Arequipa	Paucarpata, Cerro Colorado, Mariano Melgar, Alto Selva Alegre
Urbano	Costa Sur	Tacna	Tacna	Tacna	Coronel Gregorio Albarracín
Urbano	Costa Sur	Moquegua	Mariscal Nieto	Moquegua	Moquegua
Rural	Costa Sur	Tacna	Tacna	La Yarada Los Palos	La Yarada Los Palos
Urbano	Lima	Callao	Callao	Callao	Bellavista, Callao, Mi Perú, Ventanilla
Urbano	Lima	Lima	Lima	Lima	Ate Vitarte, Barranco, Breña, Carabayllo, Chorrillos, Comas, El Agustino, Independencia, Jesus Maria, La Molina, La Victoria, Lima, Lince, Los Olivos, Miraflores, Pueblo Libre, Puente Piedra, Rímac, San Borja, San Juan de Lurigancho, San Juan de Miraflores, San Martín de Porres, San Miguel, Santa Anita, Santiago de Surco, Surquillo, Villa el Salvador, Villa Maria del Triunfo
Urbano	Selva	Madre De Dios	Tambopata	Puerto Maldonado	Tambopata
Urbano	Selva	San Martín	Coronel Portillo	Nueva Requena	Nueva Requena
Urbano	Selva	Amazonas	Utcubamba	Bagua Grande	Bagua Grande
Urbano	Selva	Loreto	Maynas	Iquitos	Iquitos, Punchana
Urbano	Selva	Ucayali	Coronel Portillo	Pucallpa	Callería
Urbano	Selva	San Martín	Moyobamba	Moyobamba	Moyobamba
Urbano	Selva	San Martín	San Martín	Tarapoto	Tarapoto
Rural	Selva	Amazonas	Bongará	Churuja	Churuja
Rural	Selva	Cajamarca	San Ignacio	San Ignacio	San Ignacio
Rural	Selva	San Martín	Lamas	Lamas	Lamas
Rural	Selva	Huánuco	Leoncio Prado	Tingo Maria	Rupa-Rupa

Ficha Técnica: Encuesta Nacional Urbano-Rural

Anexo 1: Detalle de localidades visitadas

urbano	Sierra Centro	Huancavelica	Huancavelica	Huancavelica	Huancavelica
urbano	Sierra Centro	Junin	Huancayo	Huancayo	Chilca, El Tambo
urbano	Sierra Centro	Junin	Concepción	Concepción	Concepción
urbano	Sierra Centro	Pasco	Pasco	Cerro De Pasco	Yanacancha
rural	Sierra Centro	Junin	Concepción	Santa Rosa De Ocopa	Santa Rosa De Ocopa
rural	Sierra Centro	Junin	Jauja	Muquiyauyo	Muquiyauyo
rural	Sierra Centro	Huánuco	Huánuco	San Francisco De Cayran	San Francisco De Cayran
rural	Sierra Centro	Huánuco	Huánuco	Santa Maria Del Valle	Santa Maria Del Valle
urbano	Sierra Norte	Amazonas	Chachapoyas	Chachapoyas	Chachapoyas
urbano	Sierra Norte	Cajamarca	Cajamarca	Cajamarca	Cajamarca
urbano	Sierra Norte	Áncash	Huaraz	Huaraz	Huaraz
rural	Sierra Norte	Cajamarca	Chota	Chota	Chota
rural	Sierra Norte	Piura	Ayabaca	Suyo	Suyo
rural	Sierra Norte	Cajamarca	Cutervo	Cutervo	Cutervo
rural	Sierra Norte	Cajamarca	Hualgayoc	Bambamarca	Bambamarca
rural	Sierra Norte	Cajamarca	Contumazá	Chilete	Chilete
urbano	Sierra Sur	Cusco	Cusco	Cusco	San Sebastian
urbano	Sierra Sur	Puno	San Román	Juliaca	Juliaca
urbano	Sierra Sur	Ayacucho	Huamanga	Ayacucho	Ayacucho
urbano	Sierra Sur	Puno	Puno	Puno	Puno
urbano	Sierra Sur	Apurimac	Abancay	Abancay	Abancay
rural	Sierra Sur	Cusco	Anta	Ancahuasi	Ancahuasi
rural	Sierra Sur	Apurimac	Andahuaylas	Andahuaylas	Andahuaylas
rural	Sierra Sur	Apurimac	Chincheros	Anco-Huallo	Anco-Huallo
rural	Sierra Sur	Puno	San Román	Caracoto	Caracoto
rural	Sierra Sur	Puno	Puno	Pichacari	Pichacani
rural	Sierra Sur	Cusco	Paucartambo	Paucartambo	Paucartambo
rural	Sierra Sur	Cusco	Quispicanchi	Ccatca	Ccatca

ESTUDIO DE OPINIÓN

INFORME DE RESULTADOS

Agosto, 2024

Para uso exclusivo de:

Perú21

GAME CHANGERS



©Todos los derechos reservados. El contenido de este informe no puede ser reproducido, divulgado ni registrado sin autorización previa por escrito de Ipsos.