

ESTUDIO DE OPINIÓN

INFORME DE RESULTADOS

Setiembre, 2024

Para uso exclusivo de:

Perú21

GAME CHANGERS



©Todos los derechos reservados. El contenido de este informe no puede ser reproducido, divulgado ni registrado sin autorización previa por escrito de Ipsos.

FICHA TÉCNICA




UNIVERSO

Hombres y mujeres mayores de 18 años, de todos los niveles socioeconómicos (NSE), residentes en Perú urbano y rural.



MUESTRA

1208 personas entrevistadas en zonas urbanas y rurales. Margen de error para resultados totales de $\pm 2.8\%$.



TÉCNICA

Bus Express: Cuantitativa mediante encuestas en tablets con técnica cara a cara.



CAMPO

Se llevó a cabo el 19 y 20 de setiembre del 2024.

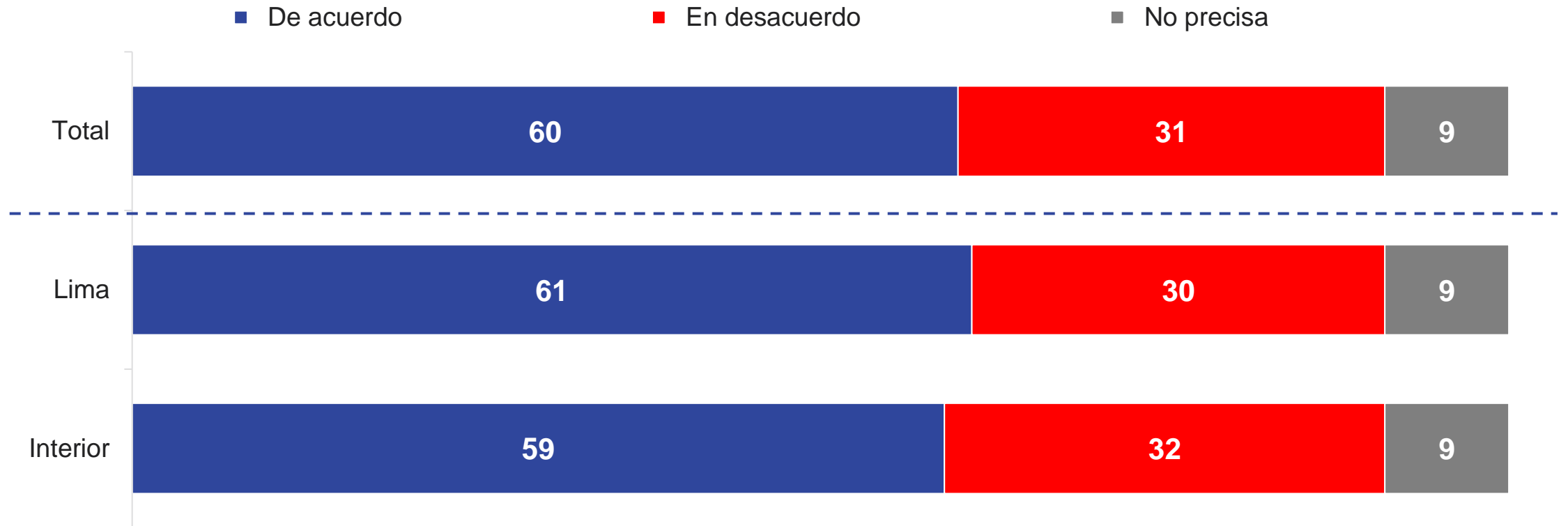


SITUACIÓN POLÍTICA

SITUACIÓN POLÍTICA

Solicitud denegada de viaje de Dina Boluarte a Asamblea de Naciones Unidas

El día martes, el Pleno del Congreso rechazó la solicitud de la presidenta Boluarte para viajar a la Asamblea General de la Naciones Unidas en Estados Unidos. ¿Está usted de acuerdo o en desacuerdo con la decisión del Congreso? (%)



Base: Total de entrevistados
Perú, setiembre del 2024

El día martes, el Pleno del Congreso rechazó la solicitud de la presidenta Boluarte para viajar a la Asamblea General de la Naciones Unidas en Estados Unidos. ¿Está usted de acuerdo o en desacuerdo con la decisión del Congreso? (%)

Desagregado por ámbito y región

Respuestas	TOTAL %	ÁMBITO		INTERIOR		REGIÓN			
		Lima %	Interior %	Urbano %	Rural %	Norte %	Centro %	Sur %	Oriente %
De acuerdo	60	61	59	58	62	61	48	62	61
En desacuerdo	31	30	32	33	29	31	48	23	29
No precisa	9	9	9	9	9	8	4	15	10
Base Real (Abs)	1208	489	719	515	204	243	154	193	129
Distribución Ponderada (%)	100	34	66	45.7	20.3	23.9	12.5	17.2	12.4

Desagregado por NSE, edad y género


Respuestas	TOTAL %	NSE					GÉNERO		EDAD		
		A %	B %	C %	D %	E %	Mas. %	Fem. %	18 a 25 %	26 a 42 %	43 a más %
De acuerdo	60	51	64	62	58	58	61	59	55	57	64
En desacuerdo	31	43	29	30	33	31	33	30	38	32	28
No precisa	9	6	7	8	9	11	6	11	7	11	8
Base Real (Abs)	1208	39	236	433	288	212	593	615	246	486	476
Distribución Ponderada (%)	100	2.1	11.1	33.3	25.4	28	47.8	52.2	19.6	38.9	41.5



SITUACIÓN AMBIENTAL

Incendios forestales en diferentes regiones del Perú

¿Conoce o ha escuchado acerca de los incendios forestales que vienen ocurriendo en diferentes regiones del país? (%)



¿Conoce o ha escuchado acerca de los incendios forestales que vienen ocurriendo en diferentes regiones del país? (%)

Desagregado por ámbito y región

Respuestas	TOTAL %	ÁMBITO		INTERIOR		REGIÓN			
		Lima %	Interior %	Urbano %	Rural %	Norte %	Centro %	Sur %	Oriente %
Sí	96	95	96	96	95	97	95	94	99
No	4	5	4	4	5	3	5	6	1
Base Real (Abs)	1208	489	719	515	204	243	154	193	129
Distribución Ponderada (%)	100	34	66	45.7	20.3	23.9	12.5	17.2	12.4


Desagregado por NSE, edad y género

Respuestas	TOTAL %	NSE					GÉNERO		EDAD		
		A %	B %	C %	D %	E %	Mas. %	Fem. %	18 a 25 %	26 a 42 %	43 a más %
Sí	96	93	97	96	96	94	95	96	95	95	96
No	4	7	3	4	4	6	5	4	5	5	4
Base Real (Abs)	1208	39	236	433	288	212	593	615	246	486	476
Distribución Ponderada (%)	100	2.1	11.1	33.3	25.4	28	47.8	52.2	19.6	38.9	41.5

Incendios forestales en diferentes regiones del Perú

Algunos afirman que los recientes incendios forestales en el país son producto del cambio climático y las acciones humanas que impactan en el ecosistema y el clima. Otros, indican que los incendios forestales son producto únicamente del desconocimiento de los agricultores de las zonas, quienes realizan la quema de pastos. ¿Qué opina usted? (%)

■ Producto del desconocimiento de los agricultores y la quema de pastos ■ Producto del cambio climático ■ No precisa



Algunos afirman que los recientes incendios forestales en el país son producto del cambio climático y las acciones humanas que impactan en el ecosistema y el clima. Otros, indican que los incendios forestales son producto únicamente del desconocimiento de los agricultores de las zonas, quienes realizan la quema de pastos. ¿Qué opina usted? (%)

Desagregado por ámbito y región

Respuestas	TOTAL %	ÁMBITO		INTERIOR		REGIÓN			
		Lima %	Interior %	Urbano %	Rural %	Norte %	Centro %	Sur %	Oriente %
Producto del desconocimiento de los agricultores y la quema de pastos	66	65	66	63	72	71	48	68	72
Producto del cambio climático	26	25	27	29	23	25	42	21	26
No precisa	8	10	7	8	5	4	10	11	2
Base Real (Abs)	1154	463	691	494	197	231	148	185	127
Distribución Ponderada (%)	100	33.7	66.3	46	20.3	24.1	12.4	16.9	12.8

Desagregado por NSE, edad y género

Respuestas	TOTAL %	NSE					GÉNERO		EDAD		
		A %	B %	C %	D %	E %	Mas. %	Fem. %	18 a 25 %	26 a 42 %	43 a más %
Producto del desconocimiento de los agricultores y la quema de pastos	66	56	65	62	67	71	65	67	65	64	68
Producto del cambio climático	26	35	25	28	26	25	27	25	28	28	24
No precisa	8	9	10	10	7	4	8	8	7	8	8
Base Real (Abs)	1154	36	229	416	276	197	564	590	232	464	458
Distribución Ponderada (%)	100	2.1	11.3	33.3	25.5	27.7	47.6	52.4	19.5	38.8	41.7

Ficha Técnica: Encuesta Nacional Urbano-Rural

1. **Nombre de la encuestadora:** IPSOS OPINIÓN Y MERCADO S.A
2. **Número de registro:** 0001-REE / JNE
3. **Persona jurídica que encomendó la encuesta:** Perú21
4. **Objetivo del estudio:** Evaluar la percepción, opinión y actitudes hacia temas políticos, económicos y sociales del país.
5. **Universo:** Tamaño de la población objetivo: Para la construcción del diseño de la muestra se ha tomado como marco muestral a hombres y mujeres de 18 años a más de la población nacional urbano rural del Perú (**24,290,921 personas**).
6. **Distribución Poblacional**

Cuadro 1

Región	Urbano		Rural		Total	
Lima	8,383,077	34.5%		0.0%	8,383,077	34.5%
Costa Norte	3,539,096	14.6%	327,144	1.3%	3,866,240	15.9%
Sierra Norte	533,800	2.2%	1,374,554	5.7%	1,908,354	7.9%
Costa Centro	605,339	2.5%	20,203	0.1%	625,542	2.6%
Sierra Centro	1,017,315	4.2%	736,795	3.0%	1,754,110	7.2%
Costa Sur 1/	1,916,584	7.9%	59,600	0.2%	1,976,184	8.1%
Sierra Sur	1,541,247	6.3%	1,295,358	5.3%	2,836,605	11.7%
Oriente	1,884,077	7.8%	1,056,732	4.4%	2,940,809	12.1%
Total	19,420,535	79.9%	4,870,386	20.1%	24,290,921	100.0%

Padrón de Población hábil para votar 2021 - RENIEC
Estadística Poblacional 2021 – Ipsos

Cuadro 2

Sexo	Total
Masculino	49.8%
Femenino	50.2%
Total	100%

Población hábil para votar 2021 RENIEC

Cuadro 3

Edad	Total
18 a 25 años	19.4%
26 a 42 años	40.3%
43 a 70 años	40.3%
Total	100%

Estimaciones INEI

Ficha Técnica: Encuesta Nacional Urbano-Rural

- Tamaño de la muestra:** 1208 personas entrevistadas
- Margen de error:** Para los resultados obtenidos se tiene un margen de error de +/-2.8%
- Nivel de confianza:** Se asume un nivel de confianza de 95% y varianza máxima en las proporciones poblacionales ($p=q=0.5$)

10. Metodología de Muestreo

Diseño Muestral: Se realizó una muestra de conglomerados estratificado en la primera etapa, donde los estratos se definen por el cruce de la variable región geográfica (Lima, Costa Norte, Costa Sur, Costa Centro, Sierra Norte, Sierra Sur, Sierra Centro, Oriente) y ámbito (Urbano y rural) y en cada estrato se seleccionó en forma aleatoria una muestra de localidades, y dentro de ellas zonas con inicio aleatorio de manzanas. Posteriormente se realizó un muestreo sistemático de viviendas en cada manzana seleccionada, finalmente dentro de la vivienda se busca a las personas siguiendo cuotas de sexo y edad.

Etapas de Muestreo: La selección de unidades muestrales se ha realizado de la siguiente manera:

Etapa	Unidad de muestreo	Tipo de selección de la unidad de muestreo
1	Localidades	Probabilístico. Conglomerados estratificados, seleccionados usando un muestreo aleatorio sistemático proporcional al número de habitantes de cada localidad.
2	Zonas	Probabilístico. Sistemático con inicio aleatorio de manzana, probabilidad de selección proporcional al tamaño (viviendas).
3	Viviendas	Probabilístico. Sistemático con inicio aleatorio.
4	Persona	Por cuotas de sexo, edad

- Marco muestral:** Ipsos cuenta usa como marco muestral la última cartografía del INEI, que proviene del Censo 2017.
- Sistema de muestreo:** En el manejo de nuestro marco muestral cartográfico para la selección de viviendas se utiliza un sistema de muestreo de manzanas (SIMUM) en entorno visual de Ipsos Perú; este software permite seleccionar muestras de manzanas sistemáticamente con inicio aleatorio de tal manera que estas sean representativas.
- Procedimiento de selección del entrevistado:** Los entrevistados fueron elegidos de manera aleatoria dentro de cada vivienda respetando las cuotas de sexo y edad.
- Detalle de todos los lugares donde se ejecutó el simulacro:** Se tuvo una cobertura de 24 departamentos más la provincia constitucional del Callao, 48 provincias, 57 localidades y 97 distritos
- Fecha de trabajo de campo:** 19 y 20 de setiembre de 2024
- Página web y dirección de correo electrónico**
www.ipsos.es-pe
Guillermo Loli (Coordinador Ejecutivo): Guillermo.loli@ipsos.com

Ficha Técnica: Encuesta Nacional Urbano-Rural

Anexo 1: Detalle de localidades visitadas

Ámbito	Macro Región	Departamento	Provincia	Localidad	Distrito
urbano	Costa Centro	Ica	Chincha	Chincha	Pueblo Nuevo, Grocio Prado
urbano	Costa Centro	Ica	Ica	Ica	Parcona
urbano	Costa Centro	Lima	Barranca	Paramonga	Paramonga
urbano	Costa Centro	Lima	Barranca	Barranca	Supe
rural	Costa Centro	Ica	Palpa	Rio Grande	Rio Grande
urbano	Costa Norte	Piura	Sullana	Sullana	Sullana
urbano	Costa Norte	Piura	Talara	Talara	Pariñas
urbano	Costa Norte	La Libertad	Trujillo	Trujillo	El Porvenir, La Esperanza, Trujillo
urbano	Costa Norte	Lambayeque	Chiclayo	Chiclayo	Jose Leonardo Ortiz, Chiclayo
urbano	Costa Norte	Piura	Piura	Piura	Piura
urbano	Costa Norte	Áncash	Santa	Chimbote	Chimbote, Nuevo Chimbote
urbano	Costa Norte	Tumbes	Tumbes	Corrales	Corrales
urbano	Costa Norte	Piura	Morropón	Chulucanas	Chulucanas
urbano	Costa Norte	Lambayeque	Chiclayo	Pucala	Pucala
urbano	Costa Norte	Lambayeque	Lambayeque	Jayanca	Jayanca
urbano	Costa Norte	Lambayeque	Chiclayo	Patapo	Patapo
rural	Costa Norte	Lambayeque	Lambayeque	Olmos	Olmos
urbano	Costa Sur	Arequipa	Arequipa	Arequipa	Paucarpata, Cerro Colorado, Mariano Melgar, Socabaya
urbano	Costa Sur	Tacna	Tacna	Tacna	Coronel Gregorio Albarracin
urbano	Costa Sur	Moquegua	Mariscal Nieto	Moquegua	Moquegua
rural	Costa Sur	Tacna	Tacna	La Yarada Los Palos	La Yarada Los Palos
Urbano	Lima	Callao	Callao	Callao	Bellavista, Callao, Mi Perú, Ventanilla
Urbano	Lima	Lima	Lima	Lima	Ate Vitarte, Breña, Carabaylo, Chorrillos, Comas, El Agustino, Independencia, Jesus Maria, La Molina, La Victoria, Lima, Lince, Los Olivos, Miraflores, Pueblo Libre, Puente Piedra, Rímac, San Borja, San Isidro, San Juan de Lurigancho, San Juan de Miraflores, San Martín de Porres, San Miguel, Santa Anita, Santiago de Surco, Surquillo, Villa el Salvador, Villa Maria del Triunfo
urbano	Selva	Madre De Dios	Tambopata	Puerto Maldonado	Tambopata
urbano	Selva	San Martin	Coronel Portillo	Nueva Requena	Nueva Requena
urbano	Selva	Amazonas	Utcubamba	Bagua Grande	Bagua Grande
urbano	Selva	Loreto	Maynas	Iquitos	Iquitos
urbano	Selva	Ucayali	Coronel Portillo	Pucallpa	Manantay
urbano	Selva	San Martin	Moyobamba	Moyobamba	Moyobamba
urbano	Selva	San Martin	San Martín	Tarapoto	Morales

Ficha Técnica: Encuesta Nacional Urbano-Rural

Anexo 1: Detalle de localidades visitadas

rural	Selva	Amazonas	Bongará	Churuja	Churuja
rural	Selva	Cajamarca	San Ignacio	San Ignacio	San Ignacio
rural	Selva	San Martín	Lamas	Alonso de Alvarado	Alonso de Alvarado
rural	Selva	Huánuco	Leoncio Prado	Tingo María	Rupa-Rupa
urbano	Sierra Centro	Huancavelica	Huancavelica	Huancavelica	Huancavelica
urbano	Sierra Centro	Junín	Huancayo	Huancayo	Chilca, El Tambo
urbano	Sierra Centro	Junín	Concepción	Concepción	Concepción
urbano	Sierra Centro	Pasco	Pasco	Cerro De Pasco	Yanacancha
rural	Sierra Centro	Junín	Concepción	Santa Rosa De Ocopa	Santa Rosa De Ocopa
rural	Sierra Centro	Junín	Jauja	Muquiyauyo	Muquiyauyo
rural	Sierra Centro	Huánuco	Ambo	Tomay-Kichwa	Tomay-Kichwa
rural	Sierra Centro	Huánuco	Huánuco	Santa María Del Valle	Santa María Del Valle
urbano	Sierra Norte	Amazonas	Chachapoyas	Chachapoyas	Chachapoyas
urbano	Sierra Norte	Cajamarca	Cajamarca	Cajamarca	Cajamarca
urbano	Sierra Norte	Áncash	Huaraz	Huaraz	Huaraz
rural	Sierra Norte	Cajamarca	Contumazá	San Benito	San Benito
rural	Sierra Norte	Piura	Ayabaca	Suyo	Suyo
rural	Sierra Norte	Cajamarca	Cutervo	Cutervo	Cutervo
rural	Sierra Norte	Cajamarca	Hualgayoc	Bambamarca	Bambamarca
rural	Sierra Norte	Cajamarca	Contumazá	Chilete	Chilete
urbano	Sierra Sur	Cusco	Cusco	Cusco	Cusco
urbano	Sierra Sur	Puno	San Román	Juliaca	Juliaca
urbano	Sierra Sur	Ayacucho	Huamanga	Ayacucho	Ayacucho
urbano	Sierra Sur	Puno	Puno	Puno	Puno
urbano	Sierra Sur	Apurímac	Abancay	Abancay	Abancay
rural	Sierra Sur	Cusco	Calca	Taray	Taray
rural	Sierra Sur	Apurímac	Andahuaylas	Andahuaylas	Andahuaylas
rural	Sierra Sur	Apurímac	Chincheros	Anco-Huallo	Anco-Huallo
rural	Sierra Sur	Puno	San Román	Caracoto	Caracoto
rural	Sierra Sur	Puno	Puno	Pichacari	Pichacani
rural	Sierra Sur	Cusco	Calca	Pisac	Pisac
rural	Sierra Sur	Cusco	Anta	Pucyura	Pucyura

ESTUDIO DE OPINIÓN

INFORME DE RESULTADOS

Setiembre, 2024

Para uso exclusivo de:

Perú21

GAME CHANGERS



©Todos los derechos reservados. El contenido de este informe no puede ser reproducido, divulgado ni registrado sin autorización previa por escrito de Ipsos.